



COMUNE DI GUASTALLA
Provincia di Reggio Emilia

VERBALE DI DELIBERAZIONE DELLA GIUNTA COMUNALE

Deliberazione n. 58 del 11/06/2019

OGGETTO: ACCORDO DI PROGRAMMA TRA LA PROVINCIA, IL COMUNE DI GUASTALLA ED IL COMUNE DI LUZZARA FINALIZZATO ALLA MESSA IN SICUREZZA ATTRAVERSO LA RIORGANIZZAZIONE DEL SISTEMA VIARIO POSTO AL CONFINE TRA I DUE COMUNI (ACCORDO AI SENSI DELL'ART.34 DEL D.LGS. 267/2000). APPROVAZIONE IN LINEA TECNICA DEL PROGETTO DEFINITIVO ESECUTIVO RELATIVO ALLA REALIZZAZIONE DI UNA ROTATORIA ALL'INCROCIO TRA LA SP 2 E LA SP 62R IN LOCALITA' TAGLIATA

L'anno **duemiladiciannove** addì **undici** del mese di **giugno** alle ore **16:00** nella sede Municipale, si è riunita la Giunta Comunale nelle persone dei Sigg.ri:

| | | |
|----------------|-------------|----------|
| VERONA CAMILLA | SINDACO | Presente |
| LANZONI CHIARA | ASSESSORE | Presente |
| ARTONI MATTEO | VICESINDACO | Presente |
| FORNASARI LUCA | ASSESSORE | Presente |
| NEGRI GLORIA | ASSESSORE | Presente |
| PAVESI IVANO | ASSESSORE | Presente |

Presenti n. 6

Assenti n. 0

Partecipa il SEGRETARIO GENERALE D'ARAIO MAURO che provvede alla redazione del presente verbale.

Presiede la seduta, nella sua qualità di SINDACO, la Sig. VERONA CAMILLA che, riconosciuta valida la seduta per il numero legale di intervenuti, dichiara aperta la trattazione dell'oggetto sopra indicato.

SETTORE TERRITORIO E PROGRAMMAZIONE

Oggetto: ACCORDO DI PROGRAMMA TRA LA PROVINCIA, IL COMUNE DI GUASTALLA ED IL COMUNE DI LUZZARA FINALIZZATO ALLA MESSA IN SICUREZZA ATTRAVERSO LA RIORGANIZZAZIONE DEL SISTEMA VIARIO POSTO AL CONFINE TRA I DUE COMUNI (ACCORDO AI SENSI DELL'ART.34 DEL D.LGS. 267/2000). APPROVAZIONE IN LINEA TECNICA DEL PROGETTO DEFINITIVO ESECUTIVO RELATIVO ALLA REALIZZAZIONE DI UNA ROTATORIA ALL'INCROCIO TRA LA SP 2 E LA SP 62R IN LOCALITA' TAGLIATA

LA GIUNTA COMUNALE

Premesso che:

- lo sviluppo dei collegamenti viari, l'accessibilità al territorio e al contempo il continuo miglioramento delle condizioni di sicurezza, sia per gli utenti della strada che per i cittadini residenti nei centri abitati, sono una priorità per l'attività della Provincia di Reggio Emilia in coerenza con gli indirizzi del Piano Territoriale di Coordinamento Provinciale;
- è obiettivo delle amministrazioni Comunali di Guastalla e Luzzara, incrementare la sicurezza stradale cercando di prevenire l'incidentalità anche attraverso la realizzazione di interventi ed azioni per la moderazione della velocità e riduzione dei punti conflitto alle intersezioni, migliorando la sicurezza del transito dei veicoli e delle utenze deboli (ciclisti e pedoni).
- l'intersezione tra la strada provinciale S.P. 62R e la S.P. 2, in località Tagliata, presenta elementi di criticità determinati da una organizzazione plano-altimetrica dell'incrocio di tipo tradizionale, che penalizza i flussi veicolari diretti nelle varie direzioni.
- il tratto di S.P. 2 che attraversa il centro abitato di Tagliata, pur costituendo un importante collegamento tra l'asse Cispadano, la Strada arginale e il ponte sul Po tra Guastalla (RE) e Dosolo (MN), presenta le criticità tipiche di una strada storica inglobata nel centro abitato con sezione limitata e numerosi accessi laterali. Queste caratteristiche geometriche, combinate con gli elevati flussi di traffico, soprattutto in merito alla componente costituita dai mezzi pesanti, costituiscono potenziali fonti di insicurezza per gli utenti, in particolare per le utenze deboli e i residenti;

Considerato che:

- una bretella di collegamento tra l'Asse Cispadano e il ponte sul PO (SP35), in variante alla S.P. 2, che aggiri completamente l'abitato di Tagliata, anche se studiata a livello di studio di fattibilità, non risulta allo stato attuale una soluzione praticabile nel breve o medio termine per gli elevati costi dell'opera;
- a seguito delle analisi effettuate e delle interlocuzioni intervenute la Provincia e i due comuni territorialmente interessati, si è individuata una riorganizzazione del sistema viario posto al confine tra i due comuni, compatibile con le risorse economiche attualmente a disposizione, consistente nelle seguente serie di azioni combinate:

1) realizzazione di un intervento di moderazione del traffico consistente nella trasformazione a rotatoria dell'attuale intersezione tra la SP62R e la SP2 finalizzata all'incremento della sicurezza e al contenimento delle velocità dei veicoli quantificata, in un documento preliminare alla progettazione, in €115.000;

2) deviare il traffico pesante spostandolo dalla SP2, località Tagliata, su via Lotti e via Tomba in Comune di Luzzara con conseguente presa in carico della stassa via Lotti (ex SP62R) da parte della Provincia di Reggio Emilia nel tratto compreso tra la rotatoria sopra citata e l'intersazione con via Tomba;

- che tali azioni inciderebbero positivamente sulla riduzione del traffico pesante sulla SP2 in entrata a Tagliata in quanto lo stesso verrebbe inibito e spostato su via Lotti e su via Tomba, in Comune di Luzzara;

I Comuni di Guastalla e Luzzara e la Provincia di Reggio Emilia, allo scopo di mettere in sicurezza l'intersezione ed eseguire la deviazione del traffico su via Lotti (ex SP62R) e su via Tomba e compatibilmente con le risorse disponibili, hanno fornito la disponibilità a far convergere le reciproche risorse, finanziarie, organizzative e professionali;

In particolare la Provincia dispone delle professionalità necessarie per la redazione della progettazione, della direzione lavori e della gestione delle procedure di gara;

I Comuni di Guastalla e Luzzara e la Provincia s'impegnano ad attivare tutte le possibili iniziative finalizzate ad individuare le risorse per partecipare alle spese per la realizzazione delle opere sopra citate;

Considerato che l'art.34 del D.Lgs. 267/2000, consente alle amministrazioni pubbliche di concludere accordi per disciplinare lo svolgimento di attività di interesse comune;

Rilevato che con delibera di G.C. n°58 del 26/06/2018, si è stabilito di procedere alla definizione di programma da sottoscrivere fra la Provincia di Reggio Emilia ed i Comuni di Guastalla e Luzzara relativo agli interventi di **MESSA IN SICUREZZA ATTRAVERSO LA RIORGANIZZAZIONE DEL SISTEMA VIARIO POSTO AL CONFINE TRA I DUE COMUNI**;

Dato atto che in data 12/10/2018, il suddetto accordo è stato sottoscritto dal Presidente della Provincia di Reggio Emilia, dal Sindaco di Guastalla e dal Sindaco di Luzzara, come da comunicazione della Provincia in data 31/10/2018 prot. 25612;

Rilevato che con delibera di GC n°108 del 06/11/2018, esecutiva ai sensi di legge, si è stabilito di approvare il testo definitivo dell'accordo di programma sottoscritto in data 12/10/2018 fra la Provincia di Reggio Emilia ed i Comuni di Guastalla e Luzzara relativo agli interventi di **MESSA IN SICUREZZA ATTRAVERSO LA RIORGANIZZAZIONE DEL SISTEMA VIARIO POSTO AL CONFINE TRA I DUE COMUNI**

Dato atto che con delibera di G.C. n°119 del 04/12/2018, esecutiva ai sensi di legge, si è stabilito:

1) di approvare, in linea tecnica e per quanto di competenza, lo studio di fattibilità tecnico economica relativo alla realizzazione di una rotatoria sull'incrocio tra la SP 2 e la SP62R, redatto e presentato in data 06/11/2018 con prot. 26086 dalla Provincia di Reggio Emilia, in conformità all'accordo di programma sottoscritto in data 12/10/2018 fra la Provincia di Reggio Emilia ed i Comuni di Guastalla e Luzzara relativo agli interventi di **MESSA IN SICUREZZA ATTRAVERSO LA RIORGANIZZAZIONE DEL SISTEMA VIARIO POSTO AL CONFINE TRA I DUE COMUNI**;

2) di precisare che prima di procedere alla stesura del progetto, si dovranno approfondire le interferenze tra la rotatoria in progetto e l'incrocio con Via Bonazza;

Visto il progetto definitivo esecutivo relativo alla realizzazione di una rotatoria sull'incrocio tra la SP 2 e la SP62R, redatto e presentato in data 21/05/2019 con prot. 11734 dalla Provincia di Reggio Emilia, in conformità all'accordo sopra citato;

Dato atto che il suddetto progetto è stato elaborato per rispondere alle esigenze sottolineate dalla Giunta Comunale con del GC 119/2018 sopra citata, provvedendo ad una traslazione della rotatoria, come da specifiche allegate alla presente;

Verificato che il suddetto progetto è composto dai seguenti documenti, di cui all'allegato elenco, depositati presso il Servizio Viabilità del Comune di Guastalla;

Rilevato che il suddetto progetto è conforme agli strumenti urbanistici del Comune di Guastalla;

Rilevato altresì che per il suddetto progetto, essendo interessata un'area un'area di tutela paesaggistica dei corsi d'acqua, è stata rilasciata dal Comune di Guastalla l'autorizzazione paesaggistica semplificata n°7 del 09/01/2019 in data 09/01/2019 con prot. 720;

Dato atto che:

- il Responsabile del Procedimento ai sensi dell'art. 4 della Legge n. 241/1990 è individuata nella persona, dell'Arch. Silvia Cavallari Responsabile del Settore Territorio e Programmazione, come da poteri conferitigli dal Dirigente dell'Area di Staff in data 02/05/2019 nomina prot. N. 009959;
- non sussiste alcun conflitto di interessi, così come disciplinato dalla legge n.190/2012 "Disposizioni per la prevenzione e la repressione della corruzione e dell'illegalità nella pubblica amministrazione";
- non sussistono altresì le cause di inconferibilità e/o incompatibilità di incarichi presso le pubbliche amministrazioni previste dal D.Lgs. n.39/2013;
- il medesimo responsabile del procedimento effettuerà le verifiche del caso circa gli eventuali obblighi di pubblicazione previsti dal D.Lgs. 14/03/2013 n.33 riguardante la "Trasparenza Amministrativa";
- estensore del presente atto è l'Arch. Cavallari Silvia;

Ritenuto di approvare quanto sopra esposto, in quanto rispondente alle finalità dell'Ente;

Visto l'art. 34 D.Lgs. 18/8/2000, n. 267;

Visto lo Statuto Comunale vigente;

Acquisito ed allegato il solo parere di regolarità tecnica espresso del responsabile del Settore Territorio e Programmazione, ai sensi dell'art.49, comma 1, del D.Lgs. n.267/2000, considerato che l'atto non necessita di parere di regolarità contabile in quanto non comporta riflessi diretti o indiretti sulla situazione economico-finanziaria o sul patrimonio dell'ente;

Con voti favorevoli unanimi legalmente espressi

DELIBERA

1) Di approvare, in linea tecnica e per quanto di competenza, il progetto definitivo esecutivo relativo alla realizzazione di una rotatoria sull'incrocio tra la SP 2 e la SP62R, redatto e

presentato in data 21/05/2019 con prot. 11734 dalla Provincia di Reggio Emilia, in conformità all'accordo di programma sottoscritto in data 12/10/2018 fra la Provincia di Reggio Emilia ed i Comuni di Guastalla e Luzzara relativo agli interventi di **MESSA IN SICUREZZA ATTRAVERSO LA RIORGANIZZAZIONE DEL SISTEMA VIARIO POSTO AL CONFINE TRA I DUE COMUNI**;

2) Di dare atto che il Responsabile Unico del Procedimento è individuato nel Responsabile del Settore Territorio e Programmazione;

3) Di effettuare le verifiche del caso circa l'obbligo di pubblicazione previsto dal D. Lgs. 14/03/2013 n° 33;

4) Di dichiarare la presente deliberazione immediatamente eseguibile ai sensi dell'art. 134 - 4° comma del D.Lgs. 18/08/2000 n° 267.

Letto, approvato e sottoscritto digitalmente ai sensi dell'art. 21 D.L.gs n.82/2005 e s.m.i.

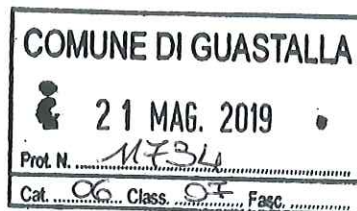
IL SINDACO
VERONA CAMILLA

IL SEGRETARIO GENERALE
D'ARAIO MAURO

Prot 13216

Fasc. 27/2018

Classificazione N 11.015.010



Reggio Emilia, 21/05/2019

**SERVIZIO INFRASTRUTTURE MOBILITA' SOSTENIBILE PATRIMONIO ED EDILIZIA
U.O. MOBILITA' SOSTENIBILE E PROGETTAZIONE STRADALE**

Spett.: Comune di Guastalla
Piazza Mazzini, 1
42016 Guastalla (RE)

OGGETTO: TRASMISSIONE DEL PROGETTO DEFINITIVO-ESECUTIVO RELATIVO AI LAVORI DI REALIZZAZIONE DI UNA ROTATORIA SULL'INCROCIO TRA LA SP2 E LA SP62R, IN LOCALITÀ TAGLIATA, NEL COMUNE DI GUASTALLA.

Con la presente si trasmette, per il seguito di competenza, il progetto di "REALIZZAZIONE DI UNA ROTATORIA SULL'INCROCIO TRA LA SP2 E LA SP62R, IN LOCALITÀ TAGLIATA, NEL COMUNE DI GUASTALLA", approvato con Determina Dirigenziale n° 330 del 13/05/2019, composto dai seguenti elaborati:

RELAZIONI

- A.1) RELAZIONE GENERALE;
- A.2) RELAZIONE GEOLOGICO-TECNICA;
- A.3) RELAZIONE ILLUMINOTECNICA.

ELABORATI GRAFICI

- B.1) INQUADRAMENTO TERRITORIALE – SCALE 1:20.000;
- B.2) PLANIMETRIA STATO ATTUALE E DI PROGETTO SU MAPPA CATASTALE – SCALA 1:1.000
- B.3) PLANIMETRIA STATO ATTUALE E DI PROGETTO SU FOTOPIANO – SCALA 1:1.000
- B.4) PLANIMETRIA STATO ATTUALE E DI PROGETTO SU C.T.R.– SCALA 1:1.000
- B.5) PLANIMETRIA STATO ATTUALE - SCALA 1:200;
- B.6) PLANIMETRIA STATO DI PROGETTO - SCALA 1:200;
- B.7) PLANIMETRIA STATO ATTUALE CON GIALLO/ROSSO - SCALA 1:200;
- B.8) PIANO QUOTATO DI PROGETTO E PROFILI BORDI ESTERNI - SCALA 1:100;
- B.9) SEZIONI TRASVERSALI DELLA ROTATORIA E DEGLI ASSI STRADALI - SCALA 1:100;
- B.10) PLANIMETRIA CON SEGNALETICA ORIZZONTALE E VERTICALE - SCALA 1:200;
- B.11) PLANIMETRIA IMPIANTO DI ILLUMINAZIONE PUBBLICA - SCALA 1:200;
- B.12) VERIFICA DEFLESSIONE DI TRAIETTORIA - SCALA 1:200;
- B.13) VERIFICA INGOMBRO VEICOLI PESANTI- SCALA 1:500;
- B.14) TIPOLOGICO OPERE D'ARTE - SCALE VARIE.

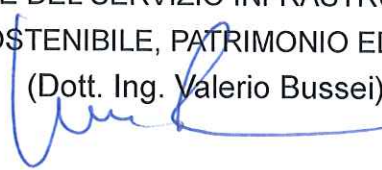
STIME

- C.1) COMPUTO METRICO ESTIMATIVO E QUADRO ECONOMICO;
- C.2) ELENCO PREZZI UNITARI;
- C.3) CRONOPROGRAMMA;
- C.4) CAPITOLATO SPECIALE D'APPALTO TECNICO;
- C.5) CAPITOLATO SPECIALE D'APPALTO AMMINISTRATIVO;
- C.6) PIANO DI SICUREZZA E DI COORDINAMENTO (All. XV del D.lgs 81/08);
- C.7) PIANO DI MANUTENZIONE E FASCICOLO TECNICO DELL'OPERA.

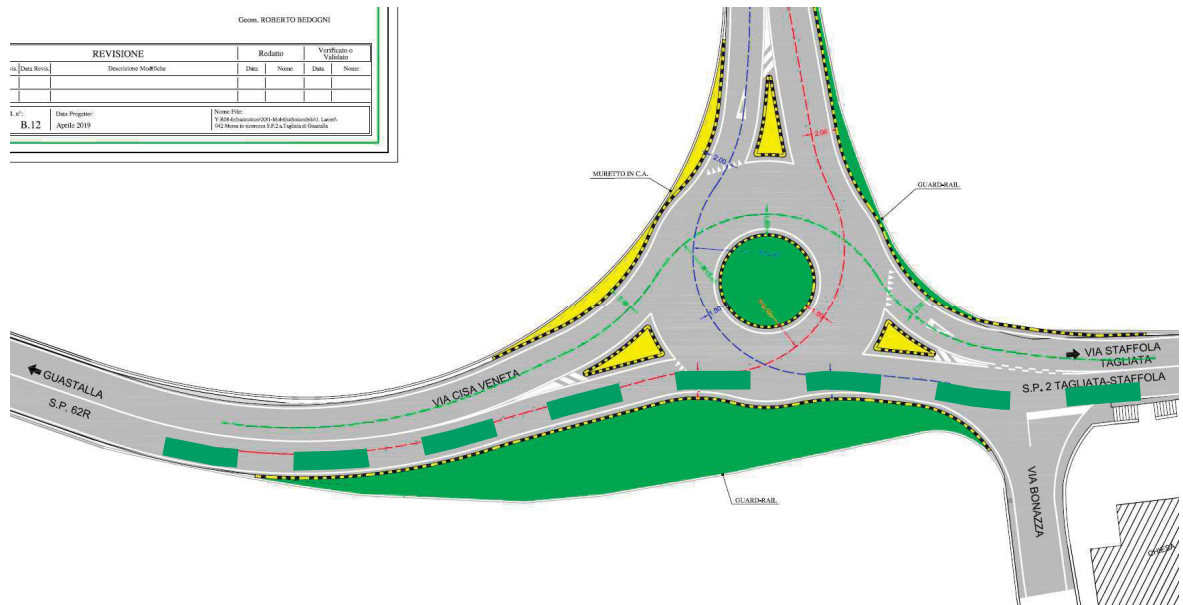
Distinti saluti

Reggio Emilia 21 Maggio 2019

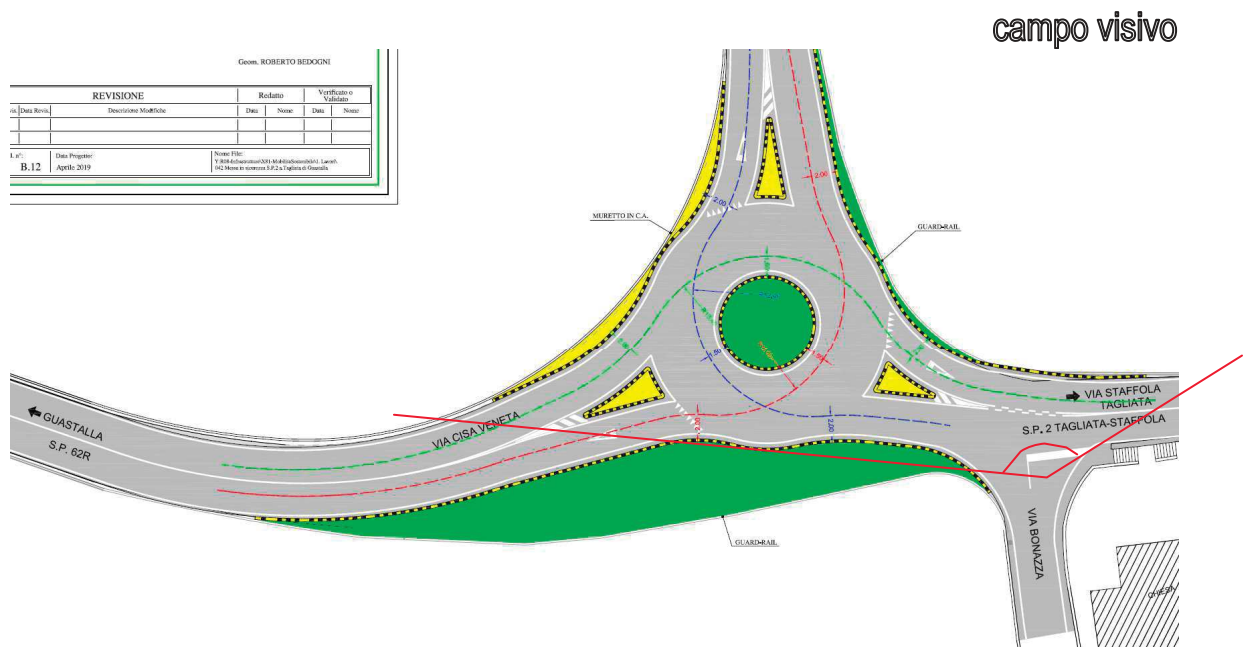
IL DIRIGENTE DEL SERVIZIO INFRASTRUTTURE,
MOBILITA' SOSTENIBILE, PATRIMONIO ED EDILIZIA
(Dott. Ing. Valerio Bussei)



1. Il centro della rotatoria è stato traslato verso Nord, in modo che i veicoli provenienti da Guastalla, siano indotti a percorrere prima dell'immissione sulla SP.2 una traiettoria maggiormente curvilinea, imponendo la riduzione della velocità di immissione;



2. Lo spostamento del centro della rotatoria ha permesso di allontanare il ramo in uscita verso Tagliata verso Nord e di conseguenza fornire maggiore visibilità per i veicoli in uscita dalla comunale Via Bonazza;



Ulteriori spostamenti del centro della rotatoria non sono ipotizzabili in quanto non è possibile traslare la circonferenza della corona giratoria oltre il muro di contenimento della sommità arginale, visto i vincoli imposti da AIPO.

Restando a disposizione per qualsiasi chiarimento in merito si porgono cordiali saluti.

COMUNE DI GUASTALLA
Provincia di Reggio Emilia

SETTORE TERRITORIO E PROGRAMMAZIONE

PARERE DI REGOLARITA' CONTABILE

sulla proposta n. 1571/2019 dell'SETTORE TERRITORIO E PROGRAMMAZIONE ad oggetto: ACCORDO DI PROGRAMMA TRA LA PROVINCIA, IL COMUNE DI GUASTALLA ED IL COMUNE DI LUZZARA FINALIZZATO ALLA MESSA IN SICUREZZA ATTRAVERSO LA RIORGANIZZAZIONE DEL SISTEMA VIARIO POSTO AL CONFINE TRA I DUE COMUNI (ACCORDO AI SENSI DELL'ART.34 DEL D.LGS. 267/2000). APPROVAZIONE IN LINEA TECNICA DEL PROGETTO DEFINITIVO ESECUTIVO RELATIVO ALLA REALIZZAZIONE DI UNA ROTATORIA ALL'INCROCIO TRA LA SP 2 E LA SP 62R IN LOCALITA' TAGLIATA si esprime ai sensi dell'art. 49, 1° comma del Decreto legislativo n. 267 del 18 agosto 2000, parere \$ {documentRoot.parere.ESITO_PARERE} in ordine alla regolarità contabile.

Guastalla lì, \$ {documentRoot.parere.DATA_FIRMA}

Sottoscritto dal Responsabile del Settore Finanziario
(\$ {documentRoot.parere.FIRMATARIO})
Sottoscritto digitalmente ai sensi dell'art. 21 D.Lgs. n. 82/2005

COMUNE DI GUASTALLA
Provincia di Reggio Emilia

SETTORE TERRITORIO E PROGRAMMAZIONE

PARERE DI REGOLARITA' TECNICA

Sulla proposta n. 1571/2019 dell'SETTORE TERRITORIO E PROGRAMMAZIONE ad oggetto: ACCORDO DI PROGRAMMA TRA LA PROVINCIA, IL COMUNE DI GUASTALLA ED IL COMUNE DI LUZZARA FINALIZZATO ALLA MESSA IN SICUREZZA ATTRAVERSO LA RIORGANIZZAZIONE DEL SISTEMA VIARIO POSTO AL CONFINE TRA I DUE COMUNI (ACCORDO AI SENSI DELL'ART.34 DEL D.LGS. 267/2000). APPROVAZIONE IN LINEA TECNICA DEL PROGETTO DEFINITIVO ESECUTIVO RELATIVO ALLA REALIZZAZIONE DI UNA ROTATORIA ALL'INCROCIO TRA LA SP 2 E LA SP 62R IN LOCALITA' TAGLIATA si esprime ai sensi dell'art. 49, 1° comma del Decreto legislativo n. 267 del 18 agosto 2000, parere FAVOREVOLE in ordine alla regolarità tecnica.

Guastalla lì, 10/06/2019

Sottoscritto dal Responsabile d'Area/Settore
(CAVALLARI SILVIA)
Sottoscritto digitalmente ai sensi dell'art. 21 D.Lgs. n. 82/2005



AREA AFFARI ISTITUZIONALI E RELAZIONI COL PUBBLICO

Servizio Segreteria
Attestazione di Pubblicazione

Delibera N. 58 del 11/06/2019

SETTORE TERRITORIO E PROGRAMMAZIONE

Oggetto: ACCORDO DI PROGRAMMA TRA LA PROVINCIA, IL COMUNE DI GUASTALLA ED IL COMUNE DI LUZZARA FINALIZZATO ALLA MESSA IN SICUREZZA ATTRAVERSO LA RIORGANIZZAZIONE DEL SISTEMA VIARIO POSTO AL CONFINE TRA I DUE COMUNI (ACCORDO AI SENSI DELL'ART.34 DEL D.LGS. 267/2000). APPROVAZIONE IN LINEA TECNICA DEL PROGETTO DEFINITIVO ESECUTIVO RELATIVO ALLA REALIZZAZIONE DI UNA ROTATORIA ALL'INCROCIO TRA LA SP 2 E LA SP 62R IN LOCALITA' TAGLIATA.

Su conforme dichiarazione del messo notificatore, attesto che il presente atto è stato pubblicato all'Albo Pretorio per 15gg. Consecutivi, dal 20/06/2019 al 05/07/2019

Guastalla li, 08/07/2019

Sottoscritta dal Vicesegretario
Scaravelli Dott.Marco
con firma digitale ai sensi dell'art. 21 D.L.gs n.82/2005